



Valsts meža dienests

1. eksemplārs

APLIECINĀJUMS NR.1312433 KOKU CIRŠANAI

Saskaņā ar īpašnieka vai tiesiskā valdītāja

Vārds, uzvārds	Personas kods	Juridiskās personas nosaukums	Reģistrācijas Nr.	Adrese
		Latvijas Republikas Vides aizsardzības un reģionālās attīstības ministrija	90000028508	Rīga, Peldu iela 25
		Dabas aizsardzības pārvalde	90009099027	Siguldas nov., Sigulda, Baznīcas iela 7

pilnvarotās personas

Vārds, Uzvārds	Personas kods	Pilnvaras Nr.	Izdošanas datums	Izdevējstāde
Dzintars Ozols	310575-12501	1.7/76/2020-N	07.01.2020	Sabas aizsardzības pārvalde

iesniegumu Nr.1306689, kurā lūgts izsniegt apliecinājumu koku ciršanai, un pamatojoties uz Administratīvā procesa likuma 63.panta pirmās daļas 1.punktu un Meža likuma 12.panta pirmo daļu, nolēmju atļaut cirst kokus saimniecības (struktūrvienības) **Gaujas NP Raiskums** mežā, ievērojot normatīvo aktu prasības.

Virsmēžniecība **Ziemeļvidzemes virsmēžniecība**Administratīvās teritorijas nosaukums **Pārgaujas novads, Raiskuma pagasts**

Cirsmas Nr.	Cirtes veids	Cirtes izpildes veids	Zemes vienības kadastra apzīmējums	Kvartāla Nr.	Nogabala Nr.	Izcērtamā platība (ha)
1	Cita cirte	Izslases cirte (citas)	42740080164	582	29	1,05
2	Cita cirte	Izslases cirte (citas)	42740080164	585	1	0,55
2	Cita cirte	Izslases cirte (citas)	42740080164	585	2	0,97
2	Cita cirte	Izslases cirte (citas)	42740080164	585	3	1,14
2	Cita cirte	Izslases cirte (citas)	42740080164	585	4	3,42
2	Cita cirte	Izslases cirte (citas)	42740080164	585	11	0,37
2	Cita cirte	Izslases cirte (citas)	42740080164	585	13	3,14
2	Cita cirte	Izslases cirte (citas)	42740080164	585	14	0,75
2	Cita cirte	Izslases cirte (citas)	42740080164	585	15	0,48
2	Cita cirte	Izslases cirte (citas)	42740080164	585	16	0,3
2	Cita cirte	Izslases cirte (citas)	42740080164	585	18	3,47
3	Cita cirte	Izslases cirte (citas)	42740080165	17	1	1,46
3	Cita cirte	Izslases cirte (citas)	42740080165	17	2	1,89
3	Cita cirte	Izslases cirte (citas)	42740080165	17	5	0,63
4	Cita cirte	Izslases cirte (citas)	42740080165	17	7	0,48
4	Cita cirte	Izslases cirte (citas)	42740080165	17	8	2,53
4	Cita cirte	Izslases cirte (citas)	42740080165	17	9	2,62
5	Cita cirte	Izslases cirte (citas)	42740080165	18	2	3,8
5	Cita cirte	Izslases cirte (citas)	42740080165	18	3	1,39
5	Cita cirte	Izslases cirte (citas)	42740080165	18	4	0,2
5	Cita cirte	Izslases cirte (citas)	42740080165	18	7	3,01

Cirsmas Nr.	Cirtes veids	Cirtes izpildes veids	Zemes vienības kadastra apzīmējums	Kvartāla Nr.	Nogabala Nr.	Izcērtamā platība (ha)
5	Cita cirte	Izslases cirte (citas)	42740080165	18	10	1,61
6	Cita cirte	Izslases cirte (citas)	42740080165	21	1	2,07
6	Cita cirte	Izslases cirte (citas)	42740080165	21	3	2,78
6	Cita cirte	Izslases cirte (citas)	42740080165	21	5	1,55
7	Cita cirte	Izslases cirte (citas)	42740080165	21	7	0,37
8	Cita cirte	Izslases cirte (citas)	42740080165	24	3	0,74
8	Cita cirte	Izslases cirte (citas)	42740080165	24	7	3,81
8	Cita cirte	Izslases cirte (citas)	42740080165	24	8	2,84
8	Cita cirte	Izslases cirte (citas)	42740080165	24	10	0,95
9	Cita cirte	Izslases cirte (citas)	42740080165	27	1	0,85
10	Cita cirte	Izslases cirte (citas)	42740080165	27	10	0,56
10	Cita cirte	Izslases cirte (citas)	42740080165	27	11	1,78
10	Cita cirte	Izslases cirte (citas)	42740080165	27	12	0,73
10	Cita cirte	Izslases cirte (citas)	42740080165	27	16	3,47
10	Cita cirte	Izslases cirte (citas)	42740080165	27	18	1,61
10	Cita cirte	Izslases cirte (citas)	42740080165	27	19	2,18
11	Cita cirte	Izslases cirte (citas)	42740080165	28	10	3,25
11	Cita cirte	Izslases cirte (citas)	42740080165	28	14	1,11
11	Cita cirte	Izslases cirte (citas)	42740080165	28	15	1,59
11	Cita cirte	Izslases cirte (citas)	42740080165	28	16	1,31
12	Cita cirte	Izslases cirte (citas)	42740080263	20	2	7,15
12	Cita cirte	Izslases cirte (citas)	42740080263	20	4	0,44
12	Cita cirte	Izslases cirte (citas)	42740080263	20	5	0,29
12	Cita cirte	Izslases cirte (citas)	42740080263	20	8	2,2
12	Cita cirte	Izslases cirte (citas)	42740080263	20	10	0,51
13	Cita cirte	Izslases cirte (citas)	42740080263	26	11	0,75
13	Cita cirte	Izslases cirte (citas)	42740080263	26	13	0,44
13	Cita cirte	Izslases cirte (citas)	42740080263	26	17	1,73
13	Cita cirte	Izslases cirte (citas)	42740080263	26	18	0,85
14	Cita cirte	Izslases cirte (citas)	42740080266	19	1	4,33
14	Cita cirte	Izslases cirte (citas)	42740080266	19	4	3,8
15	Cita cirte	Izslases cirte (citas)	42740080266	25	1	2,52
15	Cita cirte	Izslases cirte (citas)	42740080266	25	5	3,98
15	Cita cirte	Izslases cirte (citas)	42740080266	25	7	1,14
15	Cita cirte	Izslases cirte (citas)	42740080266	25	9	0,4
16	Cita cirte	Izslases cirte (citas)	42740080269	29	1	1,21
16	Cita cirte	Izslases cirte (citas)	42740080269	29	2	3,32
17	Cita cirte	Izslases cirte (citas)	42740080269	30	1	2,74
17	Cita cirte	Izslases cirte (citas)	42740080269	30	2	2,73
17	Cita cirte	Izslases cirte (citas)	42740080269	30	4	0,48
17	Cita cirte	Izslases cirte (citas)	42740080269	30	5	0,65
18	Cita cirte	Izslases cirte (citas)	42740080269	31	1	1,3
18	Cita cirte	Izslases cirte (citas)	42740080269	31	3	2,58
18	Cita cirte	Izslases cirte (citas)	42740080269	31	4	0,82
18	Cita cirte	Izslases cirte (citas)	42740080269	31	5	2,62
Kopā						117,79

Apliecinājums derīgs no 2020.gada 9.jūnija līdz 2022.gada 31.decembrim. Apliecinājuma izdevējs
Ziemeļvidzemes virsmežniecība, Kocēnu nodaļa. Izdevēja adrese **Rīgas iela 40, Valmiera, LV-4201**
Tālruna numurs **64223112.**

2020.gada 10.jūnija. Amatpersona **Raimonds Mežaks** paraksts _____
(paraksts)


Apliecinājums ir sagatavots divos vienādos eksemplāros. Apliecinājumu var apstrīdēt mēneša laikā no tā saņemšanas **Ziemeļvidzemes virsmežniecības** virsmežzinim.

Informācija par dabā iezīmētiem ekoloģiskajiem un izcērtamajiem kokiem

Saimniecība GAUJAS NP RAISKUMS Zemes kadastra apzīmējumi 42740080164 Kvartāls 582.
 Pagasts/pilsēta RAISKUMA Novads PĀRGAUJAS
 Gaujas nacionālā parka funkcionālā zona DABAS LIEGUMA
 Cirtes veids Citas - bot. konkr. veid. Cirtes izpildes veids izsoles
 Koku atzīmēšanas veids dabā Ar krāsu: punktveida sarkana atzīmes uz nocērtamā koka

Nogabals	Platība, ha
<u>29.</u>	<u>1,05</u>

Caurums 1,3 m augstuma virs koka sāknu koka	Nogabals		Platība		Caurums 1,3 m augstuma virs koka sāknu koka	Nogabals		Platība	
	Izcērtamie koki *					Izcērtamie koki *			
	koku suga					koku suga			
bojājuma veids **	bojājuma veids **	bojājuma veids **	bojājuma veids **	bojājuma veids **	bojājuma veids **	bojājuma veids **	bojājuma veids **	bojājuma veids **	bojājuma veids **
	<u>29.06. #</u>								
	<u>P E B Oz Bl</u>								
8	<u>1 1</u>				8				
12	<u>13 2</u>				12				
16	<u>14 5</u>				16				
20	<u>7 7 1 1 1</u>				20				
24	<u>2</u>	<u>1</u>			24				
28	<u>3 2</u>		<u>1</u>		28				
32	<u>1 2</u>				32				
36	<u>1 4</u>				36				
40	<u>4</u>				40				
44					44				
48					48				
52					52				
56					56				
60					60				
Kopā koku skaits	<u>42</u>	<u>27</u>	<u>1</u>	<u>2</u>	<u>2</u>				
	<u>74</u>								
Mežaudzes koku krāja (atbilstoši situācijai dabā) ***	<u>29. u.</u>	m ³	Izcērtamo koku krāja (atbilstoši novērtējumam) ***		m ³	Izcērtamie % no mežaudzes koku krājas ***		Mežaudzes koku krāja (atbilstoši situācijai dabā) ***	
	<u>26,96</u>								<u>26,96</u>

Piezīmes:
 1. * aizpilda galvenajā un sanitārajā cirtē; ** aizpilda sanitārajā cirtē; *** aizpilda galvenajā cirtē.
 2. Koku sugu atzīmē šādi: P - priede; E - egle; B - bērzs; A - apse; Ba - baltalksnis; Oz - ozols; Os - osis; L - liepa; G - goba; Vk - vīksna; K - kļava; Ma - melnalksnis; Vi - vītols; Le - lapegle.
 3. Bojājuma veidu atzīmē šādi: G - gāzts; L - laužts; S - nokaltis (sausis); K - kaitēkļu invadējs; T - augošs trupējis; Dz - dzīvnieku bojāts; V - sveķu vēzis; M - mehāniski bojāts.
4.05.2010 (datums)  (paraksts, vārds, uzvārds)

Izzīmētie koki ir bīstami – apdraud cilvēku dzīvību un veselību, un tuvumā esošos infrastruktūras objektus.

Sausās egles un to zari no mežaudzes ir jāizvāc, lai mazinātu ugunsbīstamību.

Informācija par dabā iezīmētiem ekoloģiskajiem un izcērtamajiem kokiem

Saimniecība GAUJAS NP RAISKUMS Zemes kadastra apzīmējumi 42340080165 Kvartāls 17
Pagasts/pilsēta RAISKUMA Novads PĀRGAUJAS
Gaujas nacionālā parka funkcionālā zona AINAVU AIZSARDZĪBAS
Cirtes veids Citas Cirtes izpildes veids Jaloses
Koku atzīmēšanas veids dabā Ar krāsu: punktveida sarkana atzīmes uz nočērtamā koka

Nogabals	Platība, ha
1.	1,46
2.	1,89
5.	0,63
7.	0,48
8.	2,53
9.	2,62

Caurums 1,3 m augstumā virs koka sakņu kakla	Nogabals				Platība				Caurums 1,3 m augstumā virs koka sakņu kakla	Nogabals				Platība										
	Izcērtamie koki *									Izcērtamie koki *														
	koku suga									koku suga														
	1. NOG.		2. NOG.		5. NOG.		7. NOG.			8. NOG.		9. NOG.		bojājuma veids **		bojājuma veids **								
bojājuma veids **	bojājuma veids **	bojājuma veids **	bojājuma veids **	bojājuma veids **	bojājuma veids **	bojājuma veids **	bojājuma veids **	bojājuma veids **	bojājuma veids **	bojājuma veids **	bojājuma veids **	bojājuma veids **	bojājuma veids **	bojājuma veids **	bojājuma veids **									
Oz	E	P	E	Oz	B	P		P	B	P	E		P	E	Oz									
8																								
12			1																					
16	1			1				2	1					1										
20								2				1												
24	1							1				7		1										
28								1				3												
32			1					1				1												
36				1	1								1											
40												1												
44																								
48									1															
52																								
56						1																		
60																								
Kopā koku skaits	1	1		1	2	1	1	1		7	1		5	4		11	2	3						
Kopā koku skaits	2				5				1				8				9				16			
Mežaudzes koku krāja (atbilstoši situācijai dabā) ***	1. u. 0,61 m ³		Izcērtamo koku krāja (atbilstoši novērtējumam) ***		2. u. 3,20 m ³		Izcērtamie % no mežaudzes koku krājas ***		5. u. 2,93		Mežaudzes koku krāja (atbilstoši situācijai dabā) ***		7. u. 2,88 m ³		Izcērtamo koku krāja (atbilstoši novērtējuma m) ***		8. u. 3,14 m ³		Izcērtamie % no mežaudzes koku krājas ***		9. u. 7,58			

Piezīmes:

- * aizpilda galvenajā un sanitārajā cirtē; ** aizpilda sanitārajā cirtē; *** aizpilda galvenajā cirtē.
- Koku sugu atzīmē šādi: P - priede; E - egle; B - bērzs; A - apse; Ba - baltalksnis; Oz - ozols; Os - osis; L - liepa; G - goba; V - vīksna; K - kļava; Ma - melnalksnis; Vī - vītols; Le - lapegle.
- Bojājuma veidu atzīmē šādi: G - gāzts; L - laužts; S - nokaltis (sausis); K - kaitēkļu invadēts; V - augošs trupējais; Dz - dzīvnieku bojāts; V - sveķu vēzis; M - mehāniski bojāts.

29. 04. 2020
(datums)

[Paraksts]
(paraksts, vārds, uzvārds)

20,54 m³

Izzīmētie koki ir bīstami – apdraud cilvēku dzīvību un veselību, un tuvumā esošos infrastruktūras objektus.

Sausās egles un to zari no mežaudzes ir jāizvāc, lai mazinātu ugunsbīstamību.

Informācija par dabā iezīmētiem ekoloģiskajiem un izcērtamajiem kokiem

Saimniecība GAUJAS NP RAJONS Zemes kadastra apzīmējumi Kwartāls 18
Pagasts/pilsēta RAISKUHA Novads PAREKUVAS 42740080165

Gaujas nacionālā parka funkcionālā zona AINAVU XIŽSARDZĪBAS

Cirtes veids Citas - hidromor. Cirtes izpildes veids Kalnes


Nogabals	Platība, ha
2.	3,80
3.	1,39
4.	0,20
7.	3,01
10.	1,61

Koku atzīmēšanas veids dabā Ar krāsu: punktveida sarkana atzīmes uz nocērtamā koka

Caurmērs 1,3 m augstumā virs koka sakņu kakla	Nogabals								Platība								Caurmērs 1,3 m augstumā virs koka sakņu kakla	Nogabals								Platība																					
	Izcērtamie koki *																																														
	koku suga																																														
2.Nog.				3.Nog.				4.Nog.				7.Nog.				10.Nog.																															
bojājuma veids **				bojājuma veids **				bojājuma veids **				bojājuma veids **				bojājuma veids **																															
P	E	B	BL	E	BL			P	E			P	E			E	B																														
8								2																																							
12		1		3				2	1				1																																		
16	1	5	1		1			5				1	2																																		
20	3	6	1	3	1																																										
24	3	5		1		1						2					1																														
28	4	4	1	1		1																																									
32	1	1		1								1																																			
36	1	3			1							1	3																																		
40		2														1																															
44		1										1																																			
48																																															
52																																															
56																																															
60																																															
Kopa koku skaits				13 28 3 10 3 2				9 1				2 10				Kopa koku skaits				1 1																											
Kopa koku skaits				5 4				5				10				12				2																											
Mežaudzes koku krāja (atbilstoši situācijai dabā) ***				2.u. 16.68 m ³				Izcērtamo koku krāja (atbilstoši novērtējumam) ***				3.u. 2,47 m ³				Izcērtamie % no mežaudzes koku krājas ***				4.u. 1.10				Mežaudzes koku krāja (atbilstoši situācijai dabā) ***				7.u. 8.73 m ³				Izcērtamo koku krāja (atbilstoši novērtējuma m) ***				10.u. 1.88 m ³				Izcērtamie % no mežaudzes koku krājas ***				Kopā 40,80			

- Piezīmes:
- * aizpilda galvenajā un sanitārajā cirtē; ** aizpilda sanitārajā cirtē; *** aizpilda galvenajā cirtē.
 - Koku sugu atzīmē šādi: P - priede; E - egle; B - bērzs; A - apse; Ba - baltalksnis; Oz - ozols; Os - osis; L - liepa; G - goba; V - vīksna; K - kļava; Ma - melnalksnis; Vi - vītols; Le - lapegle.
 - Bojājuma veidu atzīmē šādi: G - gāzts; L - laužts; S - nokaltis (sausis); K - kaitēkļu invadēts; T - zaigoss trupējais; Dz - dzīvnieku bojāts; V - sveķu vēzis; M - mehāniski bojāts.

29.04.2010
(datums)


(paraksts, vārds, uzvārds)

Izzīmētie koki ir bīstami – apdraud cilvēku dzīvību un veselību, un tuvumā esošos infrastruktūras objektus.

Sausās egles un to zari no mežaudzes ir jāizvāc, lai mazinātu ugunsbīstamību.

Informācija par dabā iezīmētiem ekoloģiskajiem un izcērtamajiem kokiem

Saimniecība GAUJAS NP RAISKUMS Zemes kadastra apzīmējumi 42740080165 Kvartāls 24
Pagasts/pilsēta RAISKUMA Novads PĀRGAUJAS

Gaujas nacionālā parka funkcionālā zona AINAVU XIZSARDZĪBAS

Cirtes veids Citos - histoisko kok. novārtā Cirtes izpildes veids 42. lases

Nogabals	Platība, ha
3.	0,74
7.	3,81
8.	2,84
10.	0,95

Koku atzīmēšanas veids dabā Ar krāsu: punktveida sarkana atzīmes uz nocērtamā koka

Caurmērs 1,3 m augstamā virs koka sāknu kakla	Nogabals				Platība				Caurmērs 1,3 m augstamā virs koka sāknu kakla	Nogabals				Platība									
	Izcērtamie koki *									Izcērtamie koki *													
	koku suga									koku suga													
3. NOG.		7. NOG.		8. NOG.		10. NOG.		3. NOG.		7. NOG.		8. NOG.		10. NOG.		bojājuma veids **		bojājuma veids **		bojājuma veids **		ojājuma veids *	
bojājuma veids **		bojājuma veids **		bojājuma veids **		ojājuma veids *		bojājuma veids **		bojājuma veids **		bojājuma veids **		ojājuma veids *		bojājuma veids **		bojājuma veids **		bojājuma veids **		ojājuma veids *	
E B		P E		P B H		P																	
8																							
12																							
16				2	2																		
20	1			1	1							1											
24				1	2																		
28				2	2							1											
32					2			1	1					1									
36	1			2	1			1															
40	1				6																		
44				1																			
48																							
52																							
56																							
60																							
Kopa koku skaits	1	2		9	16			1	2	1	2												
	3		25		4		2																
Mežaudzes koku krāja (atbilstoši situācijai dabā) ***	3. u.		Izcērtamo koku krāja (atbilstoši novērtējumam) ***		7. u.		Izcērtamie % no mežaudzes koku krājas ***		8. u.		Mežaudzes koku krāja (atbilstoši situācijai dabā) ***		10. u.		Izcērtamo koku krāja (atbilstoši novērtējuma m) ***		Izcērtamie % no mežaudzes koku krājas ***		Kopā		27,97		
	2,68		20,86		3,35		1,08																

- Piezīmes:
1. * aizpilda galvenajā un sanitārajā cirtē; ** aizpilda sanitārajā cirtē; *** aizpilda galvenajā cirtē.
2. Koku sugu atzīmē šādi: P - priede; E - egle; B - bērzs; A - apse; Ba - baltalksnis; Oz - ozols; Os - osis; L - liepa; G - goba; Vk - vīksna; K - kļava; Ma - melnalksnis; Vi - vītols; Le - lapegle.
3. Bojājuma veidu atzīmē šādi: G - gāzts; L - lauzts; S - nokaltis (sausis); K - kaitēkļu invāzijas; T - augošu trupējais; Dz - dzīvnieku bojāts; V - sveķu vēzis; M - mehāniski bojāts.

29.04.2020

(datums)



(paraksts, vārds, uzvārds)

Iezīmētie koki ir bīstami – apdraud cilvēku dzīvību un veselību, un tuvumā esošos infrastruktūras objektus.

Sausās egles un to zari no mežaudzes ir jāizvāc, lai mazinātu ugunsbīstamību.

Informācija par dabā iezīmētiem ekoloģiskajiem un izcērtamajiem kokiem

Saimniecība GAUJAS NP RAISKUHS

Zemes kadastra apzīmējumi Kvartāls 28.

Pagasts/pilsēta RAISKUHA

Novads PARGAUJAS 42740080165

Nogabals	Platība, ha
10.	3,25
14.	1,11
15.	1,59
16.	1,31

Gaujas nacionālā parka funkcionālā zona AINAVU AIZSARDZĪBAS

Cirtes veids Citas - histo. koku uoi. Cirtes izpildes veids izlases

Koku atzīmēšanas veids dabā Ar krāsu: punktveida sarkana atzīmes uz nocērtamā koka

Caurmērs 1,3 m augstumā virs koka sāknu kaklu	Nogabals								Platība								Caurmērs 1,3 m augstumā virs koka sāknu kaklu																			
	Izcērtamie koki *																																			
	10. NOG.				14. NOG.				15. NOG.				16. NOG.																							
	bojājuma veids **				bojājuma veids **				bojājuma veids **				bojājuma veids **																							
P E B A				P E B L				P E B L				P B B L																								
8																		8																		
12	1					6		1	2	3				1		1		12																		
16			9	3	1	3		3	2	5				3				16																		
20	1	1	2	4		1		7	1	1				3	1			20																		
24				5		1		3						2				24																		
28			2	3				1						1				28																		
32	1			1	1			2						2				32																		
36	1	1												1				36																		
40														1				40																		
44	2													1				44																		
48																		48																		
52	1	1																52																		
56	1																	56																		
60			1															60																		
Kopā koku skaits	6	3	3	14	16	1	11	17	5	9	15	1	1																							
	26				28				31				17																							
Mežaudzes koku krāja (atbilstoši situācijai dabā) ***	10. n. 22.10 m ³				Izcērtamo koku krāja (atbilstoši novērtējumam) ***				14. n. 8.19 m ³				Izcērtamie % no mežaudzes koku krājas ***				15. n. 7.45 m ³				Mežaudzes koku krāja (atbilstoši situācijai dabā) ***				16. n. 9.23 m ³				Izcērtamo koku krāja (atbilstoši novērtējuma m) ***				Izcērtamie koku krājas ***			

Piezīmes:
 1. * aizpilda galvenajā un sanitārajā cirtē; ** aizpilda sanitārajā cirtē; *** aizpilda galvenajā cirtē.
 2. Koku sugu atzīmē šādi: P - priede; E - egle; B - bērzs; A - apse; Ba - baltalksnis; Oz - ozols; Os - osis; L - liepa; G - goba; Vk - vīksna; K - kļava; Ma - melnalksnis; Vi - vītols; Le - lapegle.
 3. Bojājuma veidu atzīmē šādi: G - gāzts; L - lauzts; S - nokaltis (saus); K - kaitēkļu ievadēts; T - augošu trupējais; Dz - dzīvnieku bojāts; V - sveķu vēzis; M - mehāniski bojāts.
 10.04.2020 (datums) [paraksts, vārds, uzvārds]

Izzīmētie koki ir bīstami – apdraud cilvēku dzīvību un veselību, un tuvumā esošos infrastruktūras objektus.

Sausās egles un to zari no mežaudzes ir jāizvāc, lai mazinātu ugunsbīstamību.

Informācija par dabā iezīmētiem ekoloģiskajiem un izcērtamajiem kokiem

Saimniecība GAUJAS NP RAISKUMS Zemes kadastra apzīmējumi Kvartāls 20
Pagasts/pilsēta RAISKOMA Novads PĀRGAUJAS 42940080263
Gaujas nacionālā parka funkcionālā zona AIŅAVU AIZSARDZĪBAS
Cirtes veids Citas - kaitēkļu k. u. ar Cirtes izpildes veids Malcesis
Koku atzīmēšanas veids dabā Ar krāsu: punktveida sarkana atzīmes uz nocērtamā koka

Nogabals	Platība, ha
2	7,15
4	0,44
5	0,29
8	2,20
10	0,51

Caurmērs 1,3 m augstumā virs koka sāknu kakla	Nogabals				Platība				Caurmērs 1,3 m augstumā virs koka sāknu kakla	Nogabals				Platība				
	Izcērtamie koki *									Izcērtamie koki *								
	koku suga									koku suga								
2. NOG.		4. NOG.		5. NOG.		8. NOG.		10. NOG.		bojājuma veids **		bojājuma veids **		bojājuma veids **		bojājuma veids **		
P		P		P		P E		P										
8				1														
12			2	3			1											
16				2			2											
20				1			5											
24				1			2 1											
28							1											
32	3																	
36	1									1								
40																		
44																		
48																		
52																		
56																		
60																		
Kopā koku skaits	4		2	8			11 1			1								
Mežaudzes koku krāja (atbilstoši situācijai dabā) ***	2. n. 3,79 m ³		Izcērtamo koku krāja (atbilstoši novērtējumam) ***	4. n. 0,16 m ³		Izcērtamie % no mežaudzes koku krājas ***	6. n. 1,15		Mežaudzes koku krāja (atbilstoši situācijai dabā) ***	8. n. 3,44 m ³		Izcērtamo koku krāja (atbilstoši novērtējumam) ***	10. n. 1,15 m ³		Izcērtamie % no mežaudzes koku krājas ***		Kopā 9,79	

- Piezīmes:
1. * aizpilda galvenajā un sanitārajā cirtē; ** aizpilda sanitārajā cirtē; *** aizpilda galvenajā cirtē.
2. Koku sugu atzīmē šādi: P - priede; E - egle; B - bērzs; A - apse; Ba - baltalksnis; Oz - ozols; Os - osis; L - liepa; G - goba; Vk - viksna; K - kļava; Ma - melnalksnis; Vi - vītols; Le - lapegle.
3. Bojājuma veidu atzīmē šādi: G - gāzts; L - laužts; S - nokaltis (sausis); K - kaitēkļu invadēts; T - augošs trupējis; Dz - dzīvnieku bojāts; V - sveķu vēzis; M - mehāniski bojāts.

29.04.2020
(datums)

[Paraksts]
(paraksts, vārds, uzvārds)

Iezīmētie koki ir bīstami – apdraud cilvēku dzīvību un veselību, un tuvumā esošos infrastruktūras objektus.

Sausās egles un to zari no mežaudzes ir jāizvāc, lai mazinātu ugunsbīstamību.

Informācija par dabā iezīmētiem ekoloģiskajiem un izcērtamajiem kokiem

Saimniecība GAUJAS NP RAISKUMS Zemes kadastra apzīmējumi Kvartāls 26.
Pagasts/pilsēta RAISEVHA Novads PĀRGAUJAS 42740080263
Gaujas nacionālā parka funkcionālā zona XĪNAVU AĪSARDZĪBAS
Cirtes veids Citas - Vistovs K. nod. Cirtes izpildes veids 46. lases
Koku atzīmēšanas veids dabā Ar krāsu: punktveida sarkana atzīmes uz nocērtamā koka

Nogabals	Platība, ha
11.	0,75
13.	0,44
17.	1,73
18.	0,85

Caurmērs 1,3 m augstumā virs koka sakņu kakla	Nogabals				Platība				Caurmērs 1,3 m augstumā virs koka sakņu kakla	Nogabals				Platība				
	Izcērtamie koki *									Izcērtamie koki *								
	koku suga									koku suga								
11. NOG.		13. NOG.		17. NOG.		18. NOG.		11. NOG.		13. NOG.		17. NOG.		18. NOG.				
bojājuma veids **		bojājuma veids **		bojājuma veids **		bojājuma veids **		bojājuma veids **		bojājuma veids **		bojājuma veids **		bojājuma veids **				
P	E	P	E	B	Ba	P	E	B	Ba	P	E	B	Ba	P	E	B	Ba	
8																		
12			1					3										
16	1		1	1				2						1				
20	1			1				7				2						
24	2				1	4	3	1		1								
28		1						3										
32		1						2						1				
36				2	2					2	1							
40				1	1													
44		1			1	1								1				
48																		
52								1										
56				1														
60										1								
Kopā koku skaits	4	3			2	11	3	2	22	3	1	5	5					
	7		18		31		5											
Mežaudzes koku krāja (atbilstoši situācijai dabā) ***	11.n.				13.n.			Izcērtamie % no mežaudzes koku krājas ***	14.n.				14.n.				Izcērtamie % no mežaudzes koku krājas ***	
	4,59	m ³			17,85	m ³			16,43				4,42	m ³			13,29	

Piezīmes:

- * aizpilda galvenajā un sanitārajā cirtē; ** aizpilda sanitārajā cirtē; *** aizpilda galvenajā cirtē.
- Koku sugu atzīmē šādi: P - priele; E - egle; B - bērzs; A - apse; Ba - baltalksnis; Oz - ozols; Os - osis; L - liepa; G - goba; Vk - vīksna; K - kļava; Ma - melnalksnis; Vi - vītols; Le - lapegle.
- Bojājuma veidu atzīmē šādi: G - gāzts; L - laužts; S - nokaltis (sausis); K - kaitēkļu invadēts; T - augošs trupējis; Dz - dzīvnieku bojāts; V - sveķu vēzis; M - mehāniski bojāts.

29.04.2020
(datums)

[Paraksts]
(paraksts, vārds, uzvārds)

Iezīmētie koki ir bīstami – apdraud cilvēku dzīvību un veselību, un tuvumā esošos infrastruktūras objektus.

Sausās egles un to zari no mežaudzes ir jāizvāc, lai mazinātu ugunsbīstamību.

Informācija par dabā iezīmētiem ekoloģiskajiem un izcērtamajiem kokiem

Saimniecība GAUJAS NP RAISKUMS Zemes kadastra apzīmējumi Kvartāls 19.
Pagasts/pilsēta RAISKUMA Novads PĀRGAIJAS 42740080266
Gaujas nacionālā parka funkcionālā zona AINAVU AIZJARDĒBAS
Cirtes veids Citas - bīstamieks Cirtes izpildes veids Delases


Nogabals	Platība, ha
1.	4,33
4.	3,80

Koku atzīmēšanas veids dabā Ar krāsu: punktveida sarkana atzīmes uz nocērtamā koka

Caurmērs 1,3 m augstumā virs koka sākum kaklā	Nogabals								Platība								Caurmērs 1,3 m augstumā virs koka sākum kaklā
	Izcērtamie koki *																
	koku suga																
	1. NOB.				4. NOB.				bojājuma veids **				bojājuma veids **				
bojājuma veids **				bojājuma veids **				bojājuma veids **				bojājuma veids **					
P	E	B	Ba	P	E	B											
8																	
12																	
16			1														
20	1		1														
24				1													
28	4	1															
32	1	2				2											
36	1			1	1												
40					1												
44	1	3															
48	1																
52																	
56	1																
60																	
Kopā koku skaits	2	13	1	2	1	1	4										
	18				5												
Mežaudzes koku krāja (atbilstoši situācijai dabā) ***	1. u. 19,76 m ³				4. u. 5,69 m ³				Izcērtamie % no mežaudzes koku krājas ***		Mežaudzes koku krāja (atbilstoši situācijai dabā) ***		Izcērtamo koku krāja (atbilstoši novērtējuma m) ***		Izcērtamie % no mežaudzes koku krājas ***	25,45	

- Piezīmes:
- * aizpilda galvenajā un sanitārajā cirtē; ** aizpilda sanitārajā cirtē; *** aizpilda galvenajā cirtē.
 - Koku sugu atzīmē šādi: P - priede; E - egle; B - bērzs; A - apse; Ba - baltalksnis; Oz - ozols; Os - osis; L - liepa; G - goba; Vk - vīksna; K - kļava; Ma - melnalksnis; Vi - vītols; Le - lapegle.
 - Bojājuma veidu atzīmē šādi: G - gāzts; L - lauzts; S - nokaltis (sausis); K - kaitēkļu invāzija; V - augošs trupējis; Dz - dzīvnieku bojāts; V - sveķu vēzis; M - mehāniski bojāts.

29.04.2020
(datums)


(paraksts, vārds, uzvārds)

Iezīmētie koki ir bīstami – apdraud cilvēku dzīvību un veselību, un tuvumā esošos infrastruktūras objektus.

Sausās egles un to zari no mežaudzes ir jāizvāc, lai mazinātu ugunsbīstamību.

Informācija par dabā iezīmētiem ekoloģiskajiem un izcērtamajiem kokiem

Saimniecība GAUJAS NP RAISKUMS Zemes kadastra apzīmējumi Kvartāls 25.
Pagasts/pilsēta RAISKUMA Novads PĀRGAUJAS 42740080266
Gaujas nacionālā parka funkcionālā zona KĪNAVU XIĒSARDEĪBAS
Cirtes veids Citas Cirtes izpildes veids Izlasses

Nogabals	Platība, ha
1.	2,52
5.	3,98
7.	1,14
9.	0,40

Koku atzīmēšanas veids dabā Ar krāsu; punktveida sarkana atzīmes uz nocērtamā koka

Caurums 1,3 m augstamā vīrs koka sākum kakla	Nogabals				Platība				Caurums 1,3 m augstamā vīrs koka sākum kakla	Nogabals				Platība			
	Izcērtamie koki *									Izcērtamie koki *							
	koku suga									koku suga							
	7.NOG.		5.NOG.		7.NOG.		9.NOG.			bojājuma veids **		bojājuma veids **		bojājuma veids **		bojājuma veids **	
P		P	E	P		P	E										
8																	
12			1														
16			2														
20			1														
24			1					1	1								
28			1	1													
32			1	1													
36	1		1														
40			1														
44			3														
48			2														
52						1											
56			1														
60			1														
Kopā koku skaits	1		2	16	1		1	1									
	1		18		1		2										
Mežaudzes koku krāja (atbilstoši situācijai dabā) ***	L.u.		Izcērtamo koku krāja (atbilstoši novērtējumam) ***	B.u.		Izcērtamie % no mežaudzes koku krājas ***	4.u.	Mežaudzes koku krāja (atbilstoši situācijai dabā) ***	9.u.		Izcērtamo koku krāja (atbilstoši novērtējuma m) ***			Izcērtamie % no mežaudzes koku krājas ***	26,63		
	1,15	m ³	22,11	m ³		2,45		0,92	m ³								

Piezīmes:

- * aizpilda galvenajā un sanitārajā cirtē; ** aizpilda sanitārajā cirtē; *** aizpilda galvenajā cirtē.
- Koku sugu atzīmē šādi: P - priede; E - egle; B - bērzs; A - apse; Ba - baltalksnis; Oz - ozols; Os - osis; L - liepa; G - goba; Vk - vīksna; K - kļava; Ma - melnalksnis; Vi - vītols; Le - lapegle.
- Bojājuma veidu atzīmē šādi: G - gāzts; L - laužts; S - nokaltis (saus); K - kaitēkļu invadēts; T - augošu trupējais; Dz - dzīvnieku bojāts; V - sveķu vēzis; M - mehāniski bojāts.

29.04.2020
(datums)

[Paraksts]
(paraksts, vārds, uzvārds)

Izzīmētie koki ir bīstami – apdraud cilvēku dzīvību un veselību, un tuvumā esošos infrastruktūras objektus.

Sausās egles un to zari no mežaudzes ir jāizvāc, lai mazinātu ugunsbīstamību.

Informācija par dabā iezīmētiem ekoloģiskajiem un izcērtamajiem kokiem

Saimniecība GAUJAS NP RAISKUJS Zemes kadastra apzīmējumi Kvartāls 29
Pagasts/pilsēta RAISKUJA Novads PĀRGAUJAS 42740080269

Gaujas nacionālā parka funkcionālā zona AĪNAVU AIZSARGDĒĪBAS

Cirtes veids Citas - histoars R. nov. Cirtes izpildes veids kolases

Nogabals	Platība, ha
1.	1,21
2.	3,32

Koku atzīmēšanas veids dabā Ar krāsu: punktveida sarkana atzīmes uz nocērtamā koka

Caurmērs 1,3 m augstumā virs koka sākum kakla	Nogabals				Platība				Caurmērs 1,3 m augstumā virs koka sākum kakla	Nogabals				Platība					
	Izcērtamie koki *									Izcērtamie koki *									
	Izcērtamie koki *				Izcērtamie koki *					Izcērtamie koki *				Izcērtamie koki *					
1. NOG.		2. NOG.		1. NOG.		2. NOG.		1. NOG.		2. NOG.		1. NOG.		2. NOG.		1. NOG.		2. NOG.	
bojājuma veids **		bojājuma veids **		bojājuma veids **		bojājuma veids **		bojājuma veids **		bojājuma veids **		bojājuma veids **		bojājuma veids **		bojājuma veids **		bojājuma veids **	
P		P	E																
8																			
12																			
16							1												
20							2												
24	1						5	1											
28	1						5	2											
32							8												
36							1												
40							1												
44							2	1											
48																			
52							1												
56																			
60																			
Kopā koku skaits	2						25	5											
	2						30												
Mežaudzes koku krāja (atbilstoši situācijai dabā) ***	1. u.						2. u.												
	1.12	m ³					25.96	m ³											
Izcērtamo koku krāja (atbilstoši novērtējumam) ***																			
Izcērtamie % no mežaudzes koku krājas ***																			
Mežaudzes koku krāja (atbilstoši situācijai dabā) ***																			
		m ³																	
Izcērtamo koku krāja (atbilstoši novērtējumam) ***																			
Izcērtamie % no mežaudzes koku krājas ***																			
Izcērtamie koku krājas ***																			
		m ³																	

Piezīmes:
1. * aizpilda galvenajā un sanitārajā cirtē; ** aizpilda sanitārajā cirtē; *** aizpilda galvenajā cirtē.
2. Koku sugu atzīmē šādi: P - priede; E - egle; B - bērzs; A - apse; Ba - baltalksnis; Oz - ozols; Os - osis; L - liepa; G - goba; Vk - vīksna; K - kļava; Ma - melnalksnis; Vi - vītols; Le - lapegle.
3. Bojājuma veidu atzīmē šādi: G - gāzts; L - lauzts; S - nokaltis (sauss); K - kaitēkļu invāzijas; T - augošs trupējais; Dz - dzīvnieku bojāts; V - sveķu vēzis; M - mehāniski bojāts.
30.04.2020 (datums) [Paraksts] (paraksts, vārds, uzvārds)

Izzīmētie koki ir bīstami – apdraud cilvēku dzīvību un veselību, un tuvumā esošos infrastruktūras objektus.

Sausās egles un to zari no mežaudzes ir jāizvāc, lai mazinātu ugunsbīstamību.

Informācija par dabā iezīmētiem ekoloģiskajiem un izcērtamajiem kokiem

Saimniecība GAUJAS NP RAISKUMS Zemes kadastra apzīmējumi Kvartāls 30.
Pagasts/pilsēta RAISKUMA Novads PĀRGAUJAS 42740080269

Gaujas nacionālā parka funkcionālā zona AĪNAJU ĀRŠKARDZĪBAS

Cirtes veids Citas - histo. k. uod. Cirtes izpildes veids izlases

Nogabals	Platība, ha
1.	2,74
2.	2,73
4.	0,48
5.	0,65

Koku atzīmēšanas veids dabā Ar krāsu: punktveida sarkana atzīmes uz nocērtamā koka

Cauņmeis 1,3 m augstumā virs koka sākum koku	Nogabals				Platība				Cauņmeis 1,3 m augstumā virs koka sākum koku	Nogabals				Platība																
	Izcērtamie koki *									Izcērtamie koki *																				
	Izcērtamie koki *				Izcērtamie koki *					Izcērtamie koki *				Izcērtamie koki *																
1. NOG.				2. NOG.				4. NOG.				5. NOG.				Izcērtamie koki *														
bojājuma veids **				bojājuma veids **				bojājuma veids **				bojājuma veids **				bojājuma veids **														
P	E	B		P	E	B		P	E	B		P																		
8																														
12	1							1				3																		
16	4			1	1							7																		
20	2	1		1	3			1				2																		
24	1	1		1	1			1				6																		
28	3			3	1							1																		
32				1	3																									
36	1			1	2																									
40	1			1																										
44		1		2	1																									
48				1																										
52				1																										
56				1																										
60																														
Kopā koku skaits	4	10	2	10	15	1		1	1	1		19																		
	16			26			3			19																				
Mežaudzes koku krāja (atbilstoši situācijai dabā) ***	1. n. 8.55 m ³			Izcērtamo koku krāja (atbilstoši novērtējumam) ***			2. n. 15.60 m ³			Izcērtamie % no mežaudzes koku krājas ***			4. n. 0.74			Mežaudzes koku krāja (atbilstoši situācijai dabā) ***			5. n. 5.18 m ³			Izcērtamo koku krāja (atbilstoši novērtējuma m) ***			Izcērtamie % no mežaudzes koku krājas ***			40.0%		

- Piezīmes:
- * aizpilda galvenajā un sanitārajā cirtē; ** aizpilda sanitārajā cirtē; *** aizpilda galvenajā cirtē.
 - Koku sugu atzīme šādi: P - priede; E - egle; B - bērzs; A - apse; Ba - baltalksnis; Oz - ozols; Os - osis; L - liepa; G - goba; Vķ - vīksna; K - kļava; Ma - melnalksnis; Vi - vītols; Le - lapegle.
 - Bojājuma veidu atzīme šādi: G - gāzts; L - laužts; S - nokaltis (saus); K - kaitēkļu invāzijas; T - augošu trupējais; Dz - dzīvnieku bojāts; V - sveķu vēzis; M - mehāniski bojāts.

30.04.2020
(datums)

[Paraksts]
(paraksts, vārds, uzvārds)

Izzīmētie koki ir bīstami – apdraud cilvēku dzīvību un veselību, un tuvumā esošos infrastruktūras objektus.

Sausās egles un to zari no mežaudzes ir jāizvāc, lai mazinātu ugunsbīstamību.

Informācija par dabā iezīmētiem ekoloģiskajiem un izcērtamajiem kokiem

Saimniecība GAUJAS NP RAJONS Zemes kadastra apzīmējumi Kvartāls 31.
Pagasts/pilsēta RAJSKONA Novads PĀRGAUJAS 42740030269
Gaujas nacionālā parka funkcionālā zona AINAVU APŠARDZĪBAS
Cirtes veids Cites - histo. kult. cirtes Izpildes veids izlases

Nogabals	Platība, ha
1.	1,30
3.	2,58
4.	0,82
5.	2,62

Koku atzīmēšanas veids dabā Ar krāsu: punktveida sarkana atzīmes uz nocērtamā koka

Caurmērs 1,3 m augstumā virs koka sāknu kakla	Nogabals				Platība				Caurmērs 1,3 m augstumā virs koka sāknu kakla	Nogabals				Platība			
	Izcērtamie koki *									Izcērtamie koki *							
	koku suga									koku suga							
1. NOG.		3. NOG.		4. NOG.		5. NOG.		1. NOG.		3. NOG.		4. NOG.		5. NOG.			
bojājuma veids **		bojājuma veids **		bojājuma veids **		bojājuma veids **		bojājuma veids **		bojājuma veids **		bojājuma veids **		bojājuma veids **			
P		P		B	BL	P	BL										
8																	
12								2									
16	1		1			1		1									
20	1		3			1		6	1								
24	1		1		3			2									
28	1		1					2									
32			1														
36																	
40								1									
44																	
48																	
52																	
56																	
60																	
Kopā koku skaits	4		7		3	2		14	1								
	4		7		5			15									
Mežaudzes koku krāja (atbilstoši situācijai dabā) ***	1. u. 1.48 m ³		Izcērtamo koku krāja (atbilstoši novērtējumam) ***	3. u. 2.46 m ³		Izcērtamie % no mežaudzes koku krājas ***	4. u. 1.64	Mežaudzes koku krāja (atbilstoši situācijai dabā) ***	5. u. 8.11 m ³		Izcērtamo koku krāja (atbilstoši novērtējuma m) ***				Izcērtamie koku krājas ***	13.99	

- Piezīmes:
- * aizpilda galvenajā un sanitārajā cirtē; ** aizpilda sanitārajā cirtē; *** aizpilda galvenajā cirtē.
 - Koku sugu atzīmē šādi: P - priele; E - egle; B - bērzs; A - apse; Ba - baltalksnis; Oz - ozols; Os - osis; L - liepa; G - goba; Vk - vīksna; K - kļava; Ma - melnalksnis; Vi - vītols; Le - lapegle.
 - Bojājuma veidu atzīmē šādi: G - gāzts; L - laužts; S - nokaltis (sausis); K - kaitēkļu invadēts; T - augošs trupējis; Dz - dzīvnieku bojāts; V - sveķu vēzis; M - mehāniski bojāts.

5.05.2020
(datums)

[Paraksts]
(paraksts, vārds, uzvārds)

Izzīmētie koki ir bīstami – apdraud cilvēku dzīvību un veselību, un tuvumā esošos infrastruktūras objektus.

Sausās egles un to zari no mežaudzes ir jāizvāc, lai mazinātu ugunsbīstamību.