



Vaļsts meža dienests

1. eksemplārs

APLIECINĀJUMS NR.1312447 KOKU CIRŠANAI

Saskaņā ar īpašnieka vai tiesiskā valdītāja

Vārds, uzvārds	Personas kods	Juridiskās personas nosaukums	Reģistrācijas Nr.	Adrese
		Latvijas Republikas Vides aizsardzības un reģionālās attīstības ministrija	90000028508	Rīga, Peldu iela 25
		Dabas aizsardzības pārvalde	90009099027	Siguldas nov., Sigulda, Baznīcas iela 7

pilnvarotās personas

Vārds, Uzvārds	Personas kods	Pilnvaras Nr.	Izdošanas datums	Izdevējietāde
Dzintars Ozols	310575-12501	1.7/76/2020-N	07.01.2020	Dabas aizsardzības pārvalde

iesniegumu Nr.1306721, kurā lūgts izsniegt apliecinājumu koku ciršanai, un pamatojoties uz Administratīvā procesa likuma 63.panta pirmās daļas 1.punktu un Meža likuma 12.panta pirmo daļu, nolēmju atļaut cirst kokus saimniecības (struktūrvienības) **Gaujas NP Raiskums** mežā, ievērojot normatīvo aktu prasības.

Virsmēžniecība **Ziemeļvidzemes virsmēžniecība**

Administratīvās teritorijas nosaukums **Pārgaujas novads, Raiskuma pagasts**

Cirsmas Nr.	Cirtes veids	Cirtes izpildes veids	Zemes vienības kadastra apzīmējums	Kvartāla Nr.	Nogabala Nr.	Izcērtamā platība (ha)
2	Cita cirte	Izlasses cirte (citas)	42740030082	35	6	0,38
2	Cita cirte	Izlasses cirte (citas)	42740030082	35	21	6,44
5	Cita cirte	Izlasses cirte (citas)	42740090043	550	1	8,93
6	Cita cirte	Izlasses cirte (citas)	42740090044	556	1	0,85
6	Cita cirte	Izlasses cirte (citas)	42740090044	556	2	4,95
6	Cita cirte	Izlasses cirte (citas)	42740090044	556	3	1,27
7	Cita cirte	Izlasses cirte (citas)	42740090044	557	1	0,95
7	Cita cirte	Izlasses cirte (citas)	42740090044	557	2	0,83
7	Cita cirte	Izlasses cirte (citas)	42740090044	557	3	1,02
7	Cita cirte	Izlasses cirte (citas)	42740090044	557	4	0,78
8	Cita cirte	Izlasses cirte (citas)	42740090044	558	2	6,53
9	Cita cirte	Izlasses cirte (citas)	42740090044	559	1	0,28
9	Cita cirte	Izlasses cirte (citas)	42740090044	559	2	1,81
12	Cita cirte	Izlasses cirte (citas)	42740090069	43	18	1,54
13	Cita cirte	Izlasses cirte (citas)	42740090069	44	14	1,85
13	Cita cirte	Izlasses cirte (citas)	42740090069	44	17	1,22
13	Cita cirte	Izlasses cirte (citas)	42740090069	44	18	0,97
13	Cita cirte	Izlasses cirte (citas)	42740090069	44	19	0,48
14	Cita cirte	Izlasses cirte (citas)	42740090070	39	1	0,62
14	Cita cirte	Izlasses cirte (citas)	42740090070	39	2	1,33
14	Cita cirte	Izlasses cirte (citas)	42740090070	39	3	1,31

Cirsmas Nr.	Cirtes veids	Cirtes izpildes veids	Zemes vienības kadastra apzīmējums	Kvartāla Nr.	Nogabala Nr.	Izcērtamā platība (ha)
14	Cita cirte	Izsoles cirte (citas)	42740090070	39	4	0,35
15	Cita cirte	Izsoles cirte (citas)	42740090070	39	10	0,25
Kopā						44,94

Apliecinājums derīgs no 2020.gada 9.jūnija līdz 2022.gada 31.decembrim. Apliecinājuma izdevējs **Ziemeļvidzemes virsmežniecība, Kocēnu nodaļa**. Izdevēja adrese **Rīgas iela 40, Valmiera, LV-4201**. Tālruna numurs **64223112**.

2020. gada 10. jūnijā. Amatspersona **Raimonds Mežaks** paraksts

(paraksts)

Apliecinājums ir sagatavots divos vienādos eksemplāros. Apliecinājumu var apstrīdēt mēneša laikā no tā saņemšanas **Ziemeļvidzemes virsmežniecības** virsmežzinim.



Valsts meža dienests

1. eksemplārs

APLIECINĀJUMS NR.1314095 KOKU CIRŠANAI

Saskaņā ar īpašnieka vai tiesiskā valdītāja

Vārds, uzvārds	Personas kods	Juridiskās personas nosaukums	Reģistrācijas Nr.	Adrese
		Latvijas Republikas Vides aizsardzības un reģionālās attīstības ministrija	90000028508	Rīga, Peldu iela 25
		Dabas aizsardzības pārvalde	90009099027	Siguldas nov., Sigulda, Baznīcas iela 7

pilnvarotās personas

Vārds, Uzvārds	Personas kods	Pilnvaras Nr.	Izdošanas datums	Izdevējietāde
Dzintars Ozols	310575-12501	1.7/76/2020-N	07.01.2020	Dabas aizsardzības pārvalde

iesniegumu Nr.1306721, kurā lūgts izsniegt apliecinājumu koku ciršanai, un pamatojoties uz Administratīvā procesa likuma 63.panta pirmās daļas 1.punktu un Meža likuma 12.panta pirmo daļu, nolemju atļaut cirst kokus saimniecības (struktūrvienības) Gaujas NP Raiskums mežā, ievērojot normatīvo aktu prasības.

Virsmēžniecība Ziemeļvidzemes virsmēžniecība

Administratīvās teritorijas nosaukums Pārgaujas novads, Raiskuma pagasts

Cirsmas Nr.	Cirtes veids	Cirtes izpildes veids	Zemes vienības kadastra apzīmējums	Kvartāla Nr.	Nogabala Nr.	Izcērtamā platība (ha)
1	Cita cirte	Izlases cirte (citas)	42740030081	615	1	0,66
1	Cita cirte	Izlases cirte (citas)	42740030081	615	3	1,36
1	Cita cirte	Izlases cirte (citas)	42740030081	615	4	0,93
1	Cita cirte	Izlases cirte (citas)	42740030081	615	8	0,43
1	Cita cirte	Izlases cirte (citas)	42740030081	615	9	1,02
3	Cita cirte	Izlases cirte (citas)	42740080244	555	14	0,97
3	Cita cirte	Izlases cirte (citas)	42740080244	555	14.1	0,11
3	Cita cirte	Izlases cirte (citas)	42740080244	555	15	0,26
3	Cita cirte	Izlases cirte (citas)	42740080244	555	16	1,34
3	Cita cirte	Izlases cirte (citas)	42740080244	555	17	0,93
4	Cita cirte	Izlases cirte (citas)	42740090042	546	15	1,29
4	Cita cirte	Izlases cirte (citas)	42740090042	546	17	0,96
4	Cita cirte	Izlases cirte (citas)	42740090042	546	18	0,3
10	Cita cirte	Izlases cirte (citas)	42740090046	625	1	0,43
10	Cita cirte	Izlases cirte (citas)	42740090046	625	2	1,63
10	Cita cirte	Izlases cirte (citas)	42740090046	625	15	4,5
11	Cita cirte	Izlases cirte (citas)	42740090062	✓ 633	20	0,74
11	Cita cirte	Izlases cirte (citas)	42740090062	✓ 633	21	0,62
11	Cita cirte	Izlases cirte (citas)	42740090062	✓ 633	22	0,33
Kopā						18,81

Apliecinājums derīgs no 2020.gada 19.jūnija līdz 2022.gada 31.decembrim. Apliecinājuma izdevējs  
**Ziemeļvidzemes virsmežniecība, Kocēnu nodaļa**. Izdevēja adrese Rīgas iela 40, Valmiera, LV-4201  
Tālruņa numurs 64223112.

2020.gada 19.jūnijā. Amatspersona **Raimonds Mežaks** paraksts   
(paraksts)

Apliecinājums ir sagatavots divos vienādos eksemplāros. Apliecinājumu var apstrīdēt mēneša laikā no tā  
saņemšanas **Ziemeļvidzemes virsmežniecības** virsmežzinim.



Valsts meža dienests

1. eksemplārs

## APLIECINĀJUMS NR.1316997 KOKU CIRŠANAI

Saskaņā ar īpašnieka vai tiesiskā valdītāja

Vārds, uzvārds	Personas kods	Juridiskās personas nosaukums	Reģistrācijas Nr.	Adrese
		Latvijas Republikas Vides aizsardzības un reģionālās attīstības ministrija	90000028508	Rīga, Peldu iela 25
		Dabas aizsardzības pārvalde	90009099027	Siguldas nov., Sigulda, Baznīcas iela 7

pilnvarotās personas

Vārds, Uzvārds	Personas kods	Pilnvaras Nr.	Izdošanas datums	Izdevējstāde
Dzintars Ozols	310575-12501	1.3.76.2020-N	07.01.2020	Dabas aizsardzības pārvalde

iesniegumu Nr.1315622, kurā lūgts izsniegt apliecinājumu koku ciršanai, un pamatojoties uz Administratīvā procesa likuma 63.panta pirmās daļas 1.punktu un Meža likuma 12.panta pirmo daļu, nolēmju atļaut cirst kokus saimniecības (struktūrvienības) **Gaujas NP Raiskums** mežā, ievērojot normatīvo aktu prasības.

Virsmežniecība **Ziemeļvidzemes virsmežniecība**

Administratīvās teritorijas nosaukums **Pārgaujas novads, Raiskuma pagasts**

Cirsmas Nr.	Cirtes veids	Cirtes izpildes veids	Zemes vienības kadastra apzīmējums	Kvartāla Nr.	Nogabala Nr.	Izcērtamā platība (ha)
1	Sanitārā cirte	Sanitārā cirte	42740080267	1	1	4,24
		Kopā				4,24

Apliecinājums derīgs no 2020.gada 10.jūlija līdz 2021.gada 31.decembrim. Apliecinājuma izdevējs **Ziemeļvidzemes virsmežniecība, Kocēnu nodaļa**. Izdevēja adrese **Rīgas iela 40, Valmiera, LV-4201** tālruna numurs **64223112**.

2020. gada 16. jūlijā. Amatpersona **Raimonds Mežaks** paraksts

(paraksts)

Apliecinājums ir sagatavots divos vienādos eksemplāros. Apliecinājumu var apstrīdēt mēneša laikā no tā saņemšanas **Ziemeļvidzemes virsmežniecības** virsmežzinim.



Valsts meža dienests

1. eksemplārs

## APLIECINĀJUMS NR.1312445 KOKU CIRŠANAI

Saskaņā ar īpašnieka vai tiesiskā valdītāja

Vārds, uzvārds	Personas kods	Juridiskās personas nosaukums	Reģistrācijas Nr.	Adrese
		Latvijas Republikas Vides aizsardzības un reģionālās attīstības ministrija	90000028508	Rīga, Peldu iela 25
		Dabas aizsardzības pārvalde	90009099027	Siguldas nov., Sigulda, Baznīcas iela 7

pilnvarotās personas

Vārds, Uzvārds	Personas kods	Pilnvaras Nr.	Izdošanas datums	Izdevējstāde
Dzintars Ozols	310575-12501	1.7/76/2020-N	07.01.2020	Dabas aizsardzības pārvalde

iesniegumu Nr.1306739, kurā lūgts izsniegt apliecinājumu koku ciršanai, un pamatojoties uz Administratīvā procesa likuma 63.panta pirmās daļas 1.punktu un Meža likuma 12.panta pirmo daļu, nolēmju atļaut cirst kokus saimniecības (strukturvienības) **Gaujas NP mežs Zaļenieki mežā**, ievērojot normatīvo aktu prasības.


Virsmežniecība **Ziemeļvidzemes virsmežniecība**

Administratīvās teritorijas nosaukums **Pārgaujas novads, Raiskuma pagasts**

Cirsmas Nr.	Cirtes veids	Cirtes izpildes veids	Zemes vienības kadastra apzīmējums	Kvartāla Nr.	Nogabala Nr.	Izcērtamā platība (ha)
1	Cita cirte	Izlasses cirte (citas)	42740090045	40	1	4,39
1	Cita cirte	Izlasses cirte (citas)	42740090045	40	4	2,1
2	Cita cirte	Izlasses cirte (citas)	42740090066	38	2	2,32
2	Cita cirte	Izlasses cirte (citas)	42740090066	38	3	2,4
2	Cita cirte	Izlasses cirte (citas)	42740090066	38	4	0,36
2	Cita cirte	Izlasses cirte (citas)	42740090066	38	5	1,41
Kopā						12,98

Apliecinājums derīgs no **2020.gada 9.jūnija** līdz **2022.gada 31.decembrim**. Apliecinājuma izdevējs **Ziemeļvidzemes virsmežniecība, Kocēnu nodaļa**. Izdevēja adrese **Rīgas iela 40, Valmiera, LV-4201**  
Tālruna numurs **64223112**.

2020 .gada 10.jūnijā .Amatpersona **Raimonds Mežaks** paraksts

  
(paraksts)

Apliecinājums ir sagatavots divos vienādos eksemplāros. Apliecinājumu var apstrīdēt mēneša laikā no tā saņemšanas **Ziemeļvidzemes virsmežniecības** virsmežzinim.



Informācija par dabā iezīmētiem ekoloģiskajiem un izcērtamajiem kokiem

Saimniecība GAUJAS NP RAISKUMS Zemes kadastra apzīmējumi Kvarāls 44  
Pagasts/pilsēta RAISKUMA Novads PARGAUJAS 42740090069  
Gaujas nacionālā parka funkcionālā zona XĪNAVU AIRSARDZĪBAS  
Cirtes veids Cites - histo. R. u.c. Cirtes izpildes veids islozes  
Koku atzīmēšanas veids dabā Ar krāsu: punktveida sarkana atzīmes uz nocērtamā koka

Nogabals	Platība, ha
14.	1,85
17.	1,22
18.	0,97
19.	0,48

Caurums 1,3 m augstumā virs koka sāknu kakla	Nogabals				Platība				Caurums 1,3 m augstumā virs koka sāknu kakla	Nogabals				Platība			
	Izcērtamie koki *									Izcērtamie koki *							
	koku suga				koku suga					koku suga				koku suga			
14. NOG.	17. NOG.	18. NOG.	19. NOG.	bojājuma veids **	bojājuma veids **	bojājuma veids **	bojājuma veids **	bojājuma veids **	bojājuma veids **	bojājuma veids **	bojājuma veids **	bojājuma veids **	bojājuma veids **	bojājuma veids **	bojājuma veids **	bojājuma veids **	bojājuma veids **
P	E	B	Ba	E				P	E	B	B	Bx					
8																	
12			2														
16	1						2				1						
20			1				1	2			1	1					
24		1	3				1				1						
28			1														
32				1				1									
36	1			1				3									
40			1	1			1										
44		1						2									
48			1	1				1									
52			1														
56			1					1									
60																	
Kopā koku skaits	2	2	4	8	3			1	5	9	2	2					
	16				3				15				4				
Mežaudzes koku krāja (atbilstoši situācijai dabā) ***	14.u.				17.u.				18.u.				19.u.				
	16,83				3,50				15,69				1,11				
Izcērtamo koku krāja (atbilstoši novērtējumam) ***																	
Izcērtamie koku krājas ***																	37,13

Piezīmes:

- \* aizpilda galvenajā un sanitārajā cirtē; \*\* aizpilda sanitārajā cirtē; \*\*\* aizpilda galvenajā cirtē.
- Koku sugu atzīmē šādi: P - priede; E - egle; B - bērzs; A - apse; Ba - baltalksnis; Oz - ozols; Os - osis; L - liepa; G - goba; Vk - vīksna; K - kļava; Ma - melnalksnis; Vi - vītols; Le - lapegle.
- Bojājuma veidu atzīmē šādi: G - gāzts; L - laužts; S - nokaltis (saus); K - kaitēkļu invadēts; T - augošs trupējis; Dz - dzīvnieku bojāts; V - sveķu vēzis; M - mehāniski bojāts.

5.05.2020  
(datums)

(paraksts, vārds, uzvārds)

Iezīmētie koki ir bīstami – apdraud cilvēku dzīvību un veselību, un tuvumā esošos infrastruktūras objektus.

Sausās egles un to zari no mežaudzes ir jāizvāc, lai mazinātu ugunsbīstamību.





Informācija par dabā iezīmētiem ekoloģiskajiem un izcērtamajiem kokiem

Saimniecība GAUGAJNP RAISKUMS

Zemes kadastra apzīmējumi Kvartāls 625

Pagasts/pilsēta RAISKUMA

Novads PARGAVJAS

42740090046

Gaujas nacionālā parka funkcionālā zona DABAS LIEGUMA

Cirtes veids Citas - biot. lauku nov.

Cirtes izpildes veids plēses

Nogabals	Platība, ha
1.	0,43
2.	1,63
15.	4,50

Koku atzīmēšanas veids dabā Ar krāsu: punktveida sarkana atzīmes uz nocērtamā koka

Caurmērs 1,3 m augstuma virs koka sāknu kakla	Nogabals				Platība				Caurmērs 1,3 m augstuma virs koka sāknu kakla	Nogabals				Platība																						
	Izcērtamie koki *									Izcērtamie koki *																										
	koku suga									koku suga																										
1.NOG.		2.NOG.		15.NOG.		ojājuma veids **		1.NOG.		2.NOG.		15.NOG.		ojājuma veids **		1.NOG.		2.NOG.		15.NOG.		ojājuma veids **														
bojājuma veids **		bojājuma veids **		bojājuma veids **		ojājuma veids **		bojājuma veids **		bojājuma veids **		bojājuma veids **		ojājuma veids **		bojājuma veids **		bojājuma veids **		bojājuma veids **		ojājuma veids **														
P	E	Ba	L	P	E	B	Ba	P	E	B	Ba	P	E	B	Ba	P	E	B	Ba	P	E	B	Ba													
8								1																												
12		1	1					2	7	1	1																									
16	1							16			1																									
20	1		1	1				2	4	1																										
24	1		1	2				8	5																											
28								4	4		1																									
32								3		1																										
36			1	1				1																												
40		1						1	1																											
44								1	3	1																										
48																																				
52																																				
56																																				
60																																				
Kopa	2	1	1	3	5	1		21	32	5	3																									
koku skaits	7				6				61																											
Mežaudzes koku krāja (atbilstoši situācijai dabā) ***	1.n. 2,96 m <sup>3</sup>				Izcērtamo koku krāja (atbilstoši novērtējumam) ***				2.n. 7,43 m <sup>3</sup>				Izcērtamie % no mežaudzes koku krājas ***				15.n. 33,01 m <sup>3</sup>				Mežaudzes koku krāja (atbilstoši situācijai dabā) ***				Izcērtamo koku krāja (atbilstoši novērtējuma m) ***				Izcērtamie % no mežaudzes koku krājas ***				Kopā 113,40			

Piezīmes:

- \* aizpilda galvenajā un sanitārajā cirtē; \*\* aizpilda sanitārajā cirtē; \*\*\* aizpilda galvenajā cirtē.
- Koku sugu atzīmē šādi: P - priede; E - egle; B - bērzs; A - apse; Ba - baltalksnis; Oz - ozols; Os - osis; L - liepa; G - goba; Vk - vīksna; K - kļava; Ma - melnalksnis; Vi - vītols; Le - lapegle.
- Bojājuma veidu atzīmē šādi: G - gāzts; L - laužts; S - nokaltis (sauss); K - kaitēkļu invadēts; T - augošs trupējis; Dz - dzīvnieku bojāts; V - sveķu vēzis; M - mehāniski bojāts.

4.05.2020  
(datums)

[Paraksts]  
(paraksts, vārds, uzvārds)

Izzīmētie koki ir bīstami – apdraud cilvēku dzīvību un tuvumā esošos infrastruktūras objektus.

Sausās egles un to zari no mežaudzes ir jāizvāc, lai mazinātu ugunsbīstamību.

Informācija par dabā iezīmētiem ekoloģiskajiem un izcērtamajiem kokiem

Saimniecība GAUJAS NP RAISKUMS Zemes kadastra apzīmējumi Kvartāls 559.  
Pagasts/pilsēta RAISKUMA Novads PĀRGAUJAS 42740090044  
Gaujas nacionālā parka funkcionālā zona DABAS LIEGUMA  
Cirtes veids Cites - kait. kokus uz. Cirtes izpildes veids izsoles

Nogabals	Platība, ha
1.	0,5
2.	2,61

Koku atzīmēšanas veids dabā Ar krāsu: punktveida sarkana atzīmes uz nocērtamā koka

Caurums 1,3 m augstumā virs koka sāknu kakla	Nogabals				Platība				Caurums 1,3 m augstumā virs koka sāknu kakla	Nogabals				Platība			
	Izcērtamie koki *									Izcērtamie koki *							
	koku suga									koku suga							
	1. NOG.		2. NOG.		bojājuma veids **		bojājuma veids **			bojājuma veids **		bojājuma veids **		bojājuma veids **		bojājuma veids **	
P	E	B	Ba	B	Ba												
8										8							
12	1				1					12							
16	1									16							
20	1									20							
24	2									24							
28	1	1								28							
32					1					32							
36		1	1							36							
40										40							
44		1								44							
48										48							
52					1					52							
56										56							
60										60							
Kopā koku skaits	6	2	1	1	1	2				Kopā koku skaits							
	10		3		1												
Mežaudzes koku krāja (atbilstoši situācijai dabā) ***	1. n.	m <sup>3</sup>		Izcērtamo koku krāja (atbilstoši novērtējumam ) ***	2. n.	m <sup>3</sup>	Izcērtamie % no mežaudzes koku krājas ***		Mežaudzes koku krāja (atbilstoši situācijai dabā) ***	m <sup>3</sup>	Izcērtamo koku krāja (atbilstoši novērtējuma m) ***	m <sup>3</sup>	Izcērtamie % no mežaudzes koku krājas ***				9,90

Piezīmes:

- \* aizpilda galvenajā un sanitārajā cirtē; \*\* aizpilda sanitārajā cirtē; \*\*\* aizpilda galvenajā cirtē.
- Koku sugu atzīmē šādi: P - priede; E - egle; B - bērzs; A - apse; Ba - baltalksnis; Oz - ozols; Os - osis; L - liepa; G - goba; Vk - vīksna; K - kļava; Ma - melnalksnis; Vi - vītols; Le - lapegle.
- Bojājuma veidu atzīmē šādi: G - gāzts; L - laužts; S - nokaltis (sausis); K - kaitēkļu invadēts; T<sup>2</sup> - augošu trupējis; Dz - dzīvnieku bojāts; V - sveķu vēzis; M - mehāniski bojāts.

7.05.2020  
(datums)

[Paraksts]  
(paraksts, vārds, uzvārds)

Iezīmētie koki ir bīstami – apdraud cilvēku dzīvību un veselību, un tuvumā esošos infrastruktūras objektus.

Sausās egles un to zari no mežaudzes ir jāizvāc, lai mazinātu ugunsbīstamību.

Informācija par dabā iezīmētiem ekoloģiskajiem un izcērtamajiem kokiem

Saimniecība GAUJAS NP RAISKUMS Zemes kadastra apzīmējumi Kvartāls 558.  
 Pagasts/pilsēta RAISKUMA Novads PĀRGAUJAS 42740090044  
 Gaujas nacionālā parka funkcionālā zona DABAS LIEGUMA  
 Cirtes veids Citas - biot. ierobež. u.c. Cirtes izpildes veids izsoles

Nogabals	Platība, ha
<u>2</u>	<u>6,53</u>

Koku atzīmēšanas veids dabā Ar krāsu: punktveida sarkana atzīmes uz nocērtamā koka

Caurums 1,3 m augstumā virs koka sāknu kaklu	Nogabals				Platība				Caurums 1,3 m augstumā virs koka sāknu kaklu	Nogabals				Platība				
	Izcērtamie koki *									Izcērtamie koki *								
	Izcērtamie koki * koku suga				Izcērtamie koki * koku suga					Izcērtamie koki * koku suga				Izcērtamie koki * koku suga				
bojājuma veids **	bojājuma veids **	bojājuma veids **	bojājuma veids **	bojājuma veids **	bojājuma veids **	bojājuma veids **	bojājuma veids **	bojājuma veids **	bojājuma veids **	bojājuma veids **	bojājuma veids **	bojājuma veids **	bojājuma veids **	bojājuma veids **	bojājuma veids **	bojājuma veids **	bojājuma veids **	bojājuma veids **
PEB Ba																		
8									8									
12	3	2							12									
16	1	3							16									
20	6	5	1						20									
24	3	3	2						24									
28			1						28									
32	2								32									
36			1						36									
40	2								40									
44									44									
48									48									
52									52									
56									56									
60									60									
Kopā koku skaits	15	15	1	4					Kopā koku skaits									
	35																	
Mežaudzes koku krāja (atbilstoši situācijai dabā) ***	2. u.	13,43	m <sup>3</sup>	Izcērtamo koku krāja (atbilstoši novērtējumam) ***				Izcērtamie % no mežaudzes koku krājas ***		Mežaudzes koku krāja (atbilstoši situācijai dabā) ***				Izcērtamo koku krāja (atbilstoši novērtējuma m) ***			Izcērtamie % no mežaudzes koku krājas ***	13,43

- Piezīmes:  
 1. \* aizpilda galvenajā un sanitārajā cirtē; \*\* aizpilda sanitārajā cirtē; \*\*\* aizpilda galvenajā cirtē.  
 2. Koku sugu atzīmē šādi: P - priele; E - egle; B - bērzs; A - apse; Ba - baltalksnis; Oz - ozols; Os - osis; L - liepa; G - goba; Vk - vīksna; K - kļava; Ma - melnalksnis; Vi - vītols; Le - lapegle.  
 3. Bojājuma veidu atzīmē šādi: G - gāzts; L - laužts; S - nokaltis (sausis); K - kaitēkļu invadēts; T - augošs trupējis; Dz - dzīvnieku bojāts; V - sveķu vēzis; M - mehāniski bojāts.

4.05.2020  
(datums)

[Paraksts]  
(paraksts, vārds, uzvārds)

Izzīmētie koki ir bīstami – apdraud cilvēku dzīvību un veselību, un tuvumā esošos infrastruktūras objektus.

Sausās egles un to zari no mežaudzes ir jāizvāc, lai mazinātu ugunsbīstamību.

Informācija par dabā iezīmētiem ekoloģiskajiem un izcērtamajiem kokiem

Saimniecība GAUJAS NP RAISKUMS Zemes kadastra apzīmējumi Kvartāls 557  
 Pagasts/pilsēta RAISKUMA Novads PĀRGAUJAS 42740090044  
 Gaujas nacionālā parka funkcionālā zona DABAS LIĒGUMA  
 Cirtes veids Citas Cirtes izpildes veids Izlases

Nogabals	Platība, ha
1.	0,95
2.	0,83
3.	2,02
4.	0,78

Koku atzīmēšanas veids dabā Ar krāsu: punktveida sarkana atzīmes uz nocērtamā koka

Caurmērs 1,3 m augstumā virs koka sūkņu kakla	Nogabals								Platība								Caurmērs 1,3 m augstumā virs koka sūkņu kakla	
	Izcērtamie koki *																	
	koku sugu																	
	1. NOG.				2. NOG.				3. NOG.				4. NOG.					
bojājuma veids **		bojājuma veids **		bojājuma veids **		bojājuma veids **		bojājuma veids **		bojājuma veids **		bojājuma veids **		bojājuma veids **		bojājuma veids **		
P	E	P	E	P	E	P	E	P	E	P	E	P	E	P	E	P	E	
8																		8
12			1															12
16			1		1				1	1								16
20	1		1		1													20
24			3	1														24
28	1	1																28
32																		32
36																		36
40										1								40
44										1								44
48																		48
52																		52
56																		56
60																		60
Kopa	1	2			6	1			2					1	2	1		Kopa
koku	3		7		2		4										koku	
skaitis																	skaitis	
Mežaudzes koku krāja (atbilstoši situācijai dabā) ***	1. u.		Izcērtamo koku krāja (atbilstoši novērtējumam ) ***		2. u.		Izcērtamie % no mežaudzes koku krājas ***		3. u.		Mežaudzes koku krāja (atbilstoši situācijai dabā) ***		4. u.		Izcērtamo koku krāja (atbilstoši novērtējuma m) ***		Izcērtamie % no mežaudzes koku krājas ***	
	1,52		2,22		0,36		3,77		7,87									

- Piezīmes:  
 1. \* aizpilda galvenajā un sanitārajā cirtē; \*\* aizpilda sanitārajā cirtē; \*\*\* aizpilda galvenajā cirtē.  
 2. Koku sugu atzīmē šādi: P - priede, E - egle, B - bērzs, A - apse, Ba - baltalksnis, Oz - ozols, Os - osis, L - liepa, G - goba, Vk - vīksna, K - kļava, Ma - melnalksnis, Vi - vītols, Le - lapegle.  
 3. Bojājuma veidu atzīmē šādi: G - gāzts, L - laužts, S - nokaltis (saus), K - kaitēkļu invadēts, T - augstā trupējais, Dz - dzīvnieku bojāts, V - sveķu vēzis, M - mehāniski bojāts.

7.05.2020  
(datums)

(paraksts, vārds, uzvārds)

Izzīmētie koki ir bīstami – apdraud cilvēku dzīvību un veselību, un tuvumā esošos infrastruktūras objektus.

Sausās egles un to zari no mežaudzes ir jāizvāc, lai mazinātu ugunsbīstamību.

Informācija par dabā iezīmētiem ekoloģiskajiem un izcērtajiem kokiem

Saimniecība GAUJAS NP RAISKUHS

Zemes kadastra apzīmējumi Kwartāls 556.

Pagasts/pilsēta RAISKUHA

Novads PĀRGANĀS

42740090044

Gaujas nacionālā parka funkcionālā zona DABAS LIEGUHA

Cirtes veids Cirtes - biot. krājumam Cirtes izpildes veids izkoses

Nogabals	Platība, ha
1.	0,85
2.	4,95
3.	1,27

Koku atzīmēšanas veids dabā Ar krāsu: punktveida sarkana atzīmes uz nocērtamā koka

Caurmērs 1,3 m augstamā vīrs koka sākum koka	Nogabals		Platība		Izcērtamie koki * koku suga	Caurmērs 1,3 m augstamā vīrs koka sākum koka	Nogabals		Platība		Izcērtamie koki * koku suga		
	1. NOG.		2. NOG.				3. NOG.						
	bojājuma veids **	bojājuma veids **	bojājuma veids **	bojājuma veids **			bojājuma veids **	bojājuma veids **	bojājuma veids **	bojājuma veids **			
8						8							
12				1		12							
16	1					16							
20	2		2	1		20							
24			2			24							
28			3			28							
32						32							
36						36							
40						40							
44						44							
48						48							
52						52							
56						56							
60						60							
Kopā koku skaits	3		7		2	Kopā koku skaits							
Mežaudzes koku krāja (atbilstoši situācijai dabā) ***	1. n. 0,56	m <sup>3</sup>	Izcērtamo koku krāja (atbilstoši novērtējumam ) ***	2. n. 3,30	m <sup>3</sup>	Izcērtamie % no mežaudzes koku krājas ***	3. n. 0,28	Mežaudzes koku krāja (atbilstoši situācijai dabā) ***	m <sup>3</sup>	Izcērtamo koku krāja (atbilstoši novērtējuma m) ***	m <sup>3</sup>	Izcērtamie koku no mežaudzes koku krājas ***	4. n. 4,14

- Piezīmes:
- \* aizpilda galvenajā un sanitārajā cirtē; \*\* aizpilda sanitārajā cirtē; \*\*\* aizpilda galvenajā cirtē.
  - Koku sugu atzīmē šādi: P - priede; E - egle; B - bērzs; A - apse; Ba - baltalksnis; Oz - ozols; Os - osis; L - liepa; G - goba; Vk - vīksna; K - kļava; Ma - melnalksnis; Vi - vītols; Le - lapegle.
  - Bojājuma veidu atzīmē šādi: G - gāzts; L - lauzts; S - nokaltis (sausis); K - kaitēkļu invadēts; T - adgošs trupējais; Dz - dzīvnieku bojāts; V - sveķu vēzjs; M - mehāniski bojāts.

(datums)

(paraksts, vārds, uzvārds)

Izzīmētie koki ir bīstami – apdraud cilvēku dzīvību un veselību, un tuvumā esošos infrastruktūras objektus.

Sausās egles un to zari no mežaudzes ir jāizvāc, lai mazinātu ugunsbīstamību.

Informācija par dabā iezīmētiem ekoloģiskajiem un izcērtamajiem kokiem

Saimniecība GAUJAS NP RAISKUMS Zemes kadastra apzīmējumi Kvartāls 550.  
Pagasts/pilsēta RAISKUMA Novads PĀRGAUJAS 42740090043  
Gaujas nacionālā parka funkcionālā zona DABAS LIEGUMA  
Cirtes veids Citas - viet. kokus uz Cirtes izpildes veids izlases

Nogabals	Platība, ha
1.	8,93

Koku atzīmēšanas veids dabā Ar krāsu: punktveida sarkana atzīmes uz nocērtamā koka

Cauņmers 1,3 m augstumā virs koka sāknu kakla	Nogabals				Platība				Cauņmers 1,3 m augstumā virs koka sāknu kakla	Nogabals				Platība			
	Izcērtamie koki *									Izcērtamie koki *							
	koku suga									koku suga							
bojājuma veids **	bojājuma veids **	bojājuma veids **	ojājuma veids *	bojājuma veids **	bojājuma veids **	bojājuma veids **	ojājuma veids *	bojājuma veids **	bojājuma veids **	bojājuma veids **	ojājuma veids *	bojājuma veids **	bojājuma veids **	bojājuma veids **	ojājuma veids *		
8									8								
12									12								
16									16								
20	1								20								
24									24								
28									28								
32									32								
36	1								36								
40									40								
44	1								44								
48	1								48								
52									52								
56									56								
60									60								
Kopā koku skaits	3	1							Kopā koku skaits								
		4															
Mežaudzes koku krāja (atbilstoši situācijai dabā) ***	1.u.	m <sup>3</sup>	Izcērtamo koku krāja (atbilstoši novērtējumam) ***	m <sup>3</sup>	Izcērtamie % no mežaudzes koku krājas ***		Mežaudzes koku krāja (atbilstoši situācijai dabā) ***	m <sup>3</sup>	Izcērtamo koku krāja (atbilstoši novērtējuma m) ***	m <sup>3</sup>	Izcērtamie % no mežaudzes koku krājas ***						
	5,33																

Piezīmes:

- \* aizpilda galvenajā un sanitārajā cirtē; \*\* aizpilda sanitārajā cirtē; \*\*\* aizpilda galvenajā cirtē.
- Koku sugu atzīmē šādi: P - priede; E - egle; B - bērzs; A - apse; Ba - baltalksnis; Oz - ozols; Os - osis; L - liepa; G - goba; Vķ - vīksna; K - kļava; Ma - melnalksnis; Vi - vītols; Le - lapegle.
- Bojājuma veidu atzīmē šādi: G - gāzts; L - laužts; S - nokaltis (sausis); K - kaitēkļu invadēts; T - augošs trupējis; Dz - dzīvnieku bojāts; V - sveķu vēzis; M - mehāniski bojāts.

4.05.2010  
(datums)

[Paraksts]  
(paraksts, vārds, uzvārds)

Iezīmētie koki ir bīstami – apdraud cilvēku dzīvību un veselību, un tuvumā esošos infrastruktūras objektus.

Sausās egles un to zari no mežaudzes ir jāizvāc, lai mazinātu ugunsbīstamību.



Informācija par dabā iezīmētiem ekoloģiskajiem un izcērtajiem kokiem

Saimniecība GAUJAS NP RAISKUMS LENCUPE (BEE MEŽA INVENTARIZĀCIJAS)  
Zemes kadastra apzīmējumi Kvartāls  
Pagasts/pilsēta RAISKUMA Novads PĀRGAUJAS 42740080267

Nogabals	Platība, ha
1	31,49

Gaujas nacionālā parka funkcionālā zona DABAS LIEGUMA

Cirtes veids Cirtes - biot. koku līd. Cirtes izpildes veids bezies

Koku atzīmēšanas veids dabā Ar krāsu: punktveida sarkana atzīmes uz nocērtamā koka

Cauurmērs 1,3 m augstumā virs koka sākum koku	Nogabals				Platība				Cauurmērs 1,3 m augstumā virs koka sākum koku	Nogabals				Platība			
	Izcērtamie koki *									Izcērtamie koki *							
	bojājuma veids **				bojājuma veids **					bojājuma veids **				bojājuma veids **			
P	E	B	Oz	Ba	Os	L	G	Vk	P	E	B	Oz	Ba	Os	L	G	Vk
8		3							8								
12	2	5							12								
16	12	11	1	1	7				16								
20	18	14			2				20								
24	13	6	2		1				24								
28	4	7							28								
32	4	1	1						32								
36	2	1	1						36								
40	4	2			1				40								
44									44								
48		4							48								
52	1								52								
56									56								
60	1								60								
Kopā koku skaits	61	54	6	1	11				Kopā koku skaits								
	133																
Mežaudzes koku krāja (atbilstoši situācijai dabā) ***	31,49	m <sup>3</sup>	Izcērtamo koku krāja (atbilstoši novērtējumam) ***		m <sup>3</sup>	Izcērtamie % no mežaudzes koku krājas ***		Mežaudzes koku krāja (atbilstoši situācijai dabā) ***		m <sup>3</sup>	Izcērtamo koku krāja (atbilstoši novērtējuma m) ***		m <sup>3</sup>	Izcērtamie % no mežaudzes koku krājas ***			

- Piezīmes:
- \* aizpilda galvenajā un sanitārajā cirtē; \*\* aizpilda sanitārajā cirtē; \*\*\* aizpilda galvenajā cirtē.
  - Koku sugu atzīmē šādi: P - priele; E - egle; B - bērzs; A - apse; Ba - baltalksnis; Oz - ozols; Os - osis; L - liepa; G - goba; Vk - vīksna; K - kļava; Ma - melnalksnis; Vi - vītols; Le - lapegle.
  - Bojājuma veidu atzīmē šādi: G - gāzts; L - laužts; S - nokaltis (sausis); K - kaitēkļu invadēts; T - augošs trupējis; Dz - dzīvnieku bojāts; V - sveķu vēzis; M - mehāniski bojāts.

7. 05. 2020  
(datums)

*[Signature]*  
(paraksts, vārds, uzvārds)

Izzīmētie koki ir bīstami – apdraud cilvēku dzīvību un veselību, un tuvumā esošos infrastruktūras objektus.

Sausās egles un to zari no mežaudzes ir jāizvāc, lai mazinātu ugunsbīstamību.

Informācija par dabā iezīmētiem ekoloģiskajiem un izcērtajiem kokiem

Saimniecība GAUJAS NP RAISKUMS

Zemes kadastra apzīmējumi Kwartāls 555.

Pagasts/pilsēta RAISKUMA

Novads PĀRGAUJAS

42740030244

Gaujas nacionālā parka funkcionālā zona DABAS LIEGUHA

Cirtes veids Citas - brīva krājs Cirtes izpildes veids izsoles


Nogabals	Platība, ha
14.	0,97
14-1.	0,11
15.	0,26
16.	1,34
17.	0,93

Koku atzīmēšanas veids dabā Ar krāsu: punktveida sarkana atzīmes uz nocērtamā koka

Caurmērs 1,3 m augstuma virs koka sākuma kakliņā	Izcērtamie koki *								Caurmērs 1,3 m augstuma virs koka sākuma kakliņā	Izcērtamie koki *														
	14. NOG.				15. NOG.					16. NOG.				17. NOG.										
	bojājuma veids **		bojājuma veids **		bojājuma veids **		bojājuma veids **			bojājuma veids **		bojājuma veids **		bojājuma veids **										
	P	E	B	Bl	E	Bl			P	E	B	Bl	P	E	B	Bl			P	E	B	Bl		
8																								
12		1		1											1									
16	1	1													2							2		
20	1	2							1						1									
24		1		3					1					1								1		
28	1	1							2					1								2		
32	1				2				1					1								1	1	
36	1	1	1		1										2									
40	1	1	1		2				1				1	1								1		
44	1				1				1	1												1		
48																						1	1	
52		1																						
56		1																						
60		1																						
Kopa koku skaits	7	11	2	4	7	1			5	2	1		2	7							1	6	1	5
	24				8				8				9				13							
Mežaudzes koku krāja (atbilstoši situācijai dabā) ***	14. NOG. m <sup>3</sup> 23,22				Izcērtamo koku krāja (atbilstoši novērtējumam) *** 7,56				15. NOG. m <sup>3</sup> 8,08				Izcērtamo koku krāja (atbilstoši situācijai dabā) *** 5,86				17. NOG. m <sup>3</sup> 14,01				Izcērtamie koku krāja no mežaudzes *** 58,73			

Piezīmes:  
1. \* aizpilda galvenajā un sanitārajā cirtē; \*\* aizpilda sanitārajā cirtē; \*\*\* aizpilda galvenajā cirtē.  
2. Koku sugu atzīmē šādi: P - priede; E - egle; B - bērzs; A - apse; Ba - baltalksnis; Oz - ozols; Os - osis; L - liepa; G - goba; Vk - vīksna; K - kļava; Ma - melnalksnis; Vi - vītols; Le - lapegle.  
3. Bojājuma veidu atzīmē šādi: G - gāzts; L - laužts; S - nokaltis (sausis); K - kaitēkļu invadēts; T - augošs trupējis; Dz - dzīvnieku bojāts; V - sveķu vēzis; M - mehāniski bojāts.

7. 05. 2020  
(datums)

  
(paraksts, vārds, uzvārds)

Izzīmētie koki ir bīstami – apdraud cilvēku dzīvību un veselību, un tuvumā esošos infrastruktūras objektus.

Sausās egles un to zari no mežaudzes ir jāizvāc, lai mazinātu ugunsbīstamību.

Informācija par dabā iezīmētiem ekoloģiskajiem un izcērtamajiem kokiem

Saimniecība GAUJAS NP RAISKUMS Zemes kadastra apzīmējumi Kvartāls 35.  
Pagasts/pilsēta RAISKUMA Novads PĀRGAUJAS 42740030082  
Gaujas nacionālā parka funkcionālā zona ĀINAU VĀJŠKĀRDĒBAS  
Cirtes veids Citas - histo. k. nov. Cirtes izpildes veids izsoles  
Koku atzīmēšanas veids dabā Ar krāsu: punktveida sarkana atzīmes uz nocērtamā koka

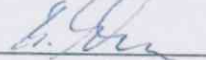
Nogabals	Platība, ha
6.	0,38
21.	6,44

Caurmērs 1,3 m augstumā virs koka sakņu kakla	Nogabals				Platība				Caurmērs 1,3 m augstumā virs koka sakņu kakla	Nogabals				Platība														
	Izcērtamie koki *									Izcērtamie koki *																		
	Izcērtamie koki *				Izcērtamie koki *					Izcērtamie koki *				Izcērtamie koki *														
bojājuma veids **	bojājuma veids **	bojājuma veids **	bojājuma veids **	bojājuma veids **	bojājuma veids **	bojājuma veids **	bojājuma veids **	bojājuma veids **	bojājuma veids **	bojājuma veids **	bojājuma veids **	bojājuma veids **	bojājuma veids **	bojājuma veids **	bojājuma veids **	bojājuma veids **	bojājuma veids **	bojājuma veids **										
8																												
12								2																				
16								3																				
20	1				5	1																						
24					12	1																						
28	1	1			7	2																						
32	2	1			5	1																						
36					11	1	1																					
40					2	1	1																					
44					2																							
48																												
52						1																						
56																												
60																												
Kopā koku skaits	4	2			42	9	1	7																				
	6				59																							
Mežaudzes koku krāja (atbilstoši situācijai dabā) ***	6. u. 4. 16 m <sup>3</sup>				Izcērtamo koku krāja (atbilstoši novērtējumam) ***				21. uog. 45,22 m <sup>3</sup>				Izcērtamie % no mežaudzes koku krājas ***				Mežaudzes koku krāja (atbilstoši situācijai dabā) ***				Izcērtamo koku krāja (atbilstoši novērtējuma m) ***				Izcērtamie koku krājas ***			

Piezīmes:

- \* aizpilda galvenajā un sanitārajā cirtē; \*\* aizpilda sanitārajā cirtē; \*\*\* aizpilda galvenajā cirtē.
- Koku sugu atzīmē šādi: P - priede; E - egle; B - bērzs; A - apse; Ba - baltalksnis; Oz - ozols; Os - osis; L - liepa; G - goba; Vk - vīksna; K - kļava; Ma - melnalksnis; Vi - vītols; Le - lapegle.
- Bojājuma veidu atzīmē šādi: G - gāzts; L - laužts; S - nokaltis (sausis); K - kaitēkļu invadēts; T - augošs trupējais; Dz - dzīvnieku bojāts; V - sveķu vēzis; M - mehāniski bojāts.

5.05.2020  
(datums)

  
(paraksts, vārds, uzvārds)

Izzīmētie koki ir bīstami – apdraud cilvēku dzīvību un veselību, un tuvumā esošos infrastruktūras objektus.

Sausās egles un to zari no mežaudzes ir jāizvāc, lai mazinātu ugunsbīstamību.

Informācija par dabā iezīmētiem ekoloģiskajiem un izcērtamajiem kokiem

Saimniecība GAUJAS NP RAISKUMS Zemes kadastra apzīmējumi Kvartāls 615

Pagasts/pilsēta RAISKUMA Novads PĀRGAUJAS 42740030051

Gaujas nacionālā parka funkcionālā zona DABAS LIĒGUMA

Cirtes veids Citas - hist. koku iev. Cirtes izpildes veids izlases.

Nogabals	Platība, ha
9.	1,02
8.	0,43
3.	1,36
4.	0,93
1.	0,66

Koku atzīmēšanas veids dabā Ar krāsu: punktveida sarkana atzīmes uz nocērtamā koka

Caurmērs 1,3 m augstumā virs koka sāknu kakla	Nogabals				Platība				Caurmērs 1,3 m augstumā virs koka sāknu kakla	Nogabals				Platība																			
	Izcērtamie koki *									Izcērtamie koki *																							
	koku suga				koku suga					koku suga				koku suga																			
1. NOG.		3. NOG.		4. NOG.		8. NOG.		5. NOG.		bojājuma veids **		bojājuma veids **		bojājuma veids **		bojājuma veids **																	
bojājuma veids **		bojājuma veids **		bojājuma veids **		bojājuma veids **		bojājuma veids **		bojājuma veids **		bojājuma veids **		bojājuma veids **		bojājuma veids **																	
P	B	B		P	E	B		P	E																								
8																																	
12																																	
16	1			3																													
20		1		1			1																										
24	1			1				1																									
28	1			1	1		1	1																									
32				1						1																							
36								1			1																						
40		1								1																							
44								1																									
48																																	
52							1																										
56										1																							
60				1																													
Kopā koku skaits	1	2	2	6	2	1	2	2	3	1	2	1																					
	5			9			4		4		3			1																			
Mežaudzes koku krāja (atbilstoši situācijai dabā) ***	1.n. 2,63 m <sup>3</sup>			Izcērtamo koku krāja (atbilstoši novērtējumam) ***			3.u. 6,93 m <sup>3</sup>			Izcērtamie % no mežaudzes koku krājas ***			4.u. 4,18			Mežaudzes koku krāja (atbilstoši situācijai dabā) ***			8.u. 6,49 m <sup>3</sup>			Izcērtamo koku krāja (atbilstoši novērtējuma m) ***			9.u. 3,59 m <sup>3</sup>			Izcērtamie % no mežaudzes koku krājas ***			Kopā 2388		

Piezīmes:

- \* aizpilda galvenajā un sanitārajā cirtē; \*\* aizpilda sanitārajā cirtē; \*\*\* aizpilda galvenajā cirtē.
- Koku sugu atzīmē šādi: P - priede; E - egle; B - bērzs; A - apse; Ba - baltalksnis; Oz - ozols; Os - osis; L - liepa; G - goba; Vk - vīksna; K - kļava; Ma - melnalksnis; Vi - vītols; Le - lapegle.
- Bojājuma veidu atzīmē šādi: G - gāzts; L - laužts; S - nokaltis (sauss); K - kaitēkļu invadēts; P - augošs trupējis; Dz - dzīvnieku bojāts; V - sveķu vēzis; M - mehāniski bojāts.

4.05.2020  
(datums)

[Paraksts]  
(paraksts, vārds, uzvārds)

Izzīmētie koki ir bīstami – apdraud cilvēku dzīvību un veselību, un tuvumā esošos infrastruktūras objektus.

Sausās egles un to zari no mežaudzes ir jāizvāc, lai mazinātu ugunsbīstamību.

Informācija par dabā izzīmētiem ekoloģiskajiem un izcērtamajiem kokiem

Saimniecība GAUJAS NP mežs Zaļenieki Zemes kadastra apzīmējumi Kvartāls 40  
Pagasts/pilsēta RAISKUMA Novads PARGAUJAS 42740090045

Gaujas nacionālā parka funkcionālā zona AINAVU AIZSARDZĪBAS

Cirtes veids Cites - birsteno k. un Cirtes izpildes veids izsoles

Nogabals	Platība, ha
1.	4,39
4.	2,10

Koku atzīmēšanas veids dabā Ar krāsu: punktveida sarkana atzīmes uz nocērtamā koka

Caurmērs 1,3 m augstumā virs koka sakņu kakla	Nogabals				Platība				Caurmērs 1,3 m augstumā virs koka sakņu kakla	Nogabals				Platība				
	Izcērtamie koki *									Izcērtamie koki *								
	Izcērtamie koki *				Izcērtamie koki *					Izcērtamie koki *				Izcērtamie koki *				
bojājuma veids **	bojājuma veids **	bojājuma veids **	bojājuma veids **	bojājuma veids **	bojājuma veids **	bojājuma veids **	bojājuma veids **	bojājuma veids **	bojājuma veids **	bojājuma veids **	bojājuma veids **	bojājuma veids **	bojājuma veids **	bojājuma veids **	bojājuma veids **	bojājuma veids **	bojājuma veids **	
8									8									
12									12									
16				1					16									
20									20									
24									24									
28				1					28									
32	1								32									
36									36									
40									40									
44									44									
48									48									
52									52									
56									56									
60									60									
Kopā koku skaits	1			1	1				Kopā koku skaits									
	1			2														
Mežaudzes koku krāja (atbilstoši situācijai dabā) ***	1. u. 0,88 m <sup>3</sup>		Izcērtamo koku krāja (atbilstoši novērtējumam) ***	4. u. 0,82 m <sup>3</sup>		Izcērtamie % no mežaudzes koku krājas ***			Mežaudzes koku krāja (atbilstoši situācijai dabā) ***			Izcērtamo koku krāja (atbilstoši novērtējuma m) ***				Izcērtamie % no mežaudzes koku krājas ***	1,70	

Piezīmes:

- \* aizpilda galvenajā un sanitārajā cirtē; \*\* aizpilda sanitārajā cirtē; \*\*\* aizpilda galvenajā cirtē.
- Koku sugu atzīmē šādi: P - priede; E - egle; B - bērzs; A - apse; Ba - baltalksnis; Oz - ozols; Os - osis; L - liepa; G - goba; Vk - vīksna; K - kļava; Ma - melnalksnis; Vi - vītols; Le - lapegle.
- Bojājuma veidu atzīmē šādi: G - gāzts; L - laužts; S - nokaltis (sausis); K - kaitēkļu invadēts; T - augošs trupējais; Dz - dzīvnieku bojāts; V - sveķu vēzis; M - mehāniski bojāts.

5.05.2020  
(datums)

[Paraksts]  
(paraksts, vārds, uzvārds)

Izzīmētie koki ir bīstami – apdraud cilvēku dzīvību un veselību, un tuvumā esošos infrastruktūras objektus.

Sausās egles un to zari no mežaudzes ir jāizvāc, lai mazinātu ugunsbīstamību.

